


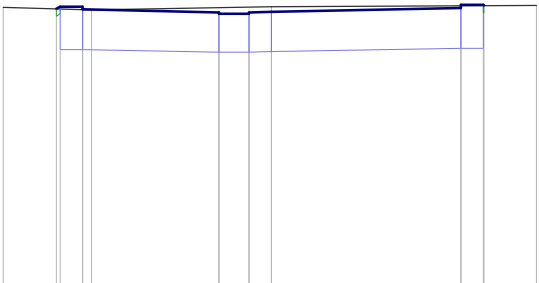
Pik = 0+000,00
 Skala 1:100/100



P.P. = 104,00

RZĘDNE PROJ.	107,64	107,64	107,66
RZĘDNE KONS.	107,11	107,11	107,13
RZĘDNE TEREN	107,64	107,64	107,66
ODLEGŁOŚCI	-6,60 -6,55	0,00	6,75 7,00

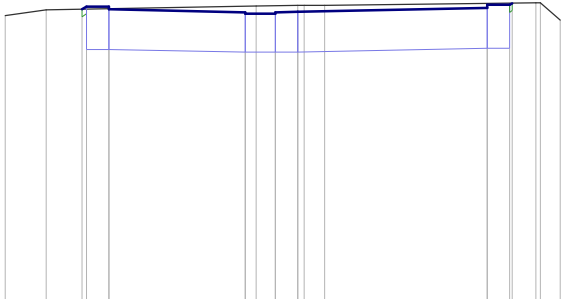
Pik = 0+005,00
 Skala 1:100/100



P.P. = 104,00

RZĘDNE PROJ.	107,65 107,68 107,68 107,64	107,61 107,59 107,59 107,61 107,61	107,66 107,70 107,70 107,70
RZĘDNE KONS.	107,11 107,11	107,08 107,08 107,08	107,13 107,13
RZĘDNE TEREN	107,67 107,64	107,68	107,70
ODLEGŁOŚCI	-3,55 -2,85 -2,80 -2,50 -2,38	-0,70 -0,30 0,00	2,50 2,80 2,81 3,50

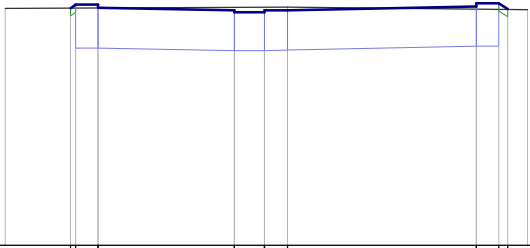
Pik = 0+025,00
 Skala 1:100/100



P.P. = 104,00

RZĘDNE PROJ.	107,85 107,88 107,88 107,84	107,81 107,79 107,79 107,81 107,81	107,86 107,90 107,90 107,93
RZĘDNE KONS.	107,31 107,31	107,28 107,28 107,28	107,33 107,33
RZĘDNE TEREN	107,76 107,84	107,89 107,90 107,90 107,90	107,93 107,93 107,93 107,70
ODLEGŁOŚCI	-3,87 -3,33 -2,85 -2,80 -2,50	-0,70 -0,55 -0,50 0,00 0,08 0,35	2,50 2,80 2,83 3,15 3,21 3,47

Pik = 0+050,00
 Skala 1:100/100



P.P. = 105,00

RZĘDNE PROJ.	108,13 108,18 108,18 108,14	108,10 108,08 108,08 108,10 108,11	108,16 108,20 108,20 108,12
RZĘDNE KONS.	107,61 107,61	107,57 107,57 107,58	107,63 107,63
RZĘDNE TEREN	108,13	108,15	108,12
ODLEGŁOŚCI	-3,73 -2,87 -2,80 -2,50	-0,70 -0,30 0,00	2,50 2,80 2,92 3,18

Pik = 0+075,00
 Skala 1:100/100

P.P. = 105,00

RZĘDNE PROJ.		108,09 108,14 108,14 108,10		108,07 108,05 108,05 108,07		108,12 108,16 108,16 108,08
RZĘDNE KONS.		107,57 107,57		107,54 107,54 107,54		107,59 107,59
RZĘDNE TEREN	108,07			108,11 108,10		108,08 108,05
ODLEGŁOŚCI	-4,28	-2,89 -2,80 -2,50		-0,83 -0,70 -0,30 0,00		2,50 2,80 2,93 3,50

Pik = 0+092,40
 Skala 1:100/100

P.P. = 104,00

RZĘDNE PROJ.		107,96 107,92 107,92 107,88		107,84 107,82 107,82 107,84 107,85		107,90 107,94 107,94 107,87
RZĘDNE KONS.		107,35 107,35		107,31 107,31 107,32		107,37 107,37
RZĘDNE TEREN	107,97	107,97		107,87		107,89 107,84
ODLEGŁOŚCI	-3,98	-3,17 -2,87 -2,80 -2,50		-0,70 -0,30 0,00		2,50 2,80 2,90 3,43

Pik = 0+096,16
Skala 1:100/100

P.P. = 104,00

RZĘDNE PROJ.	107,74		107,79	107,83
RZĘDNE KONS.	107,21		107,26	107,30
RZĘDNE TEREN	107,74	107,76	107,79	107,83
ODLEGŁOŚCI	$\begin{matrix} -5,30 \\ -5,25 \end{matrix}$	-2,50	0,00	$\begin{matrix} 5,95 \\ 6,00 \end{matrix}$